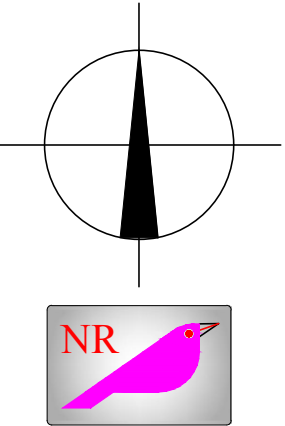


SCHEMA KATASTRU 1 : 50 000



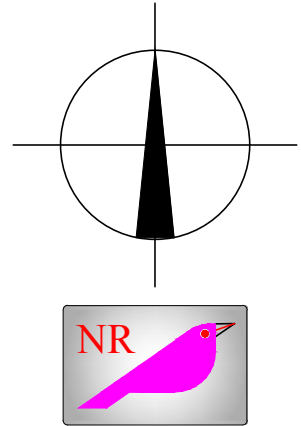
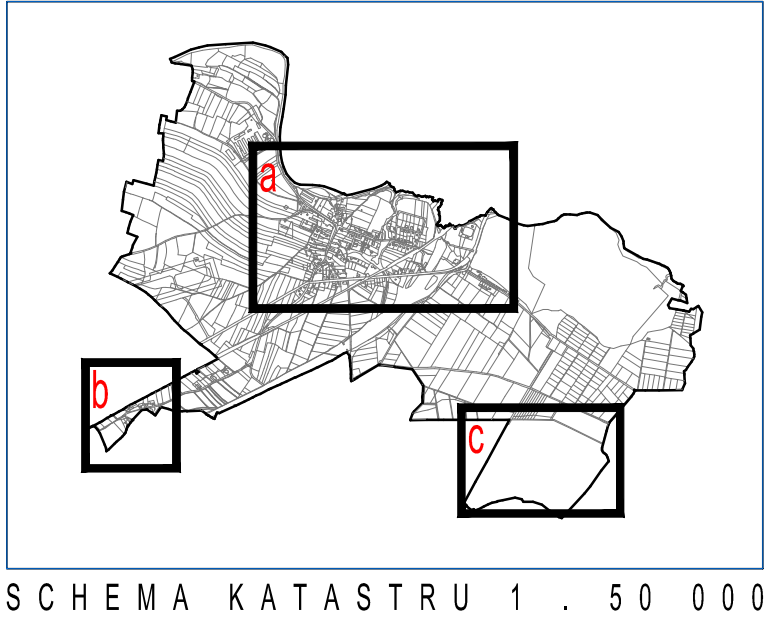
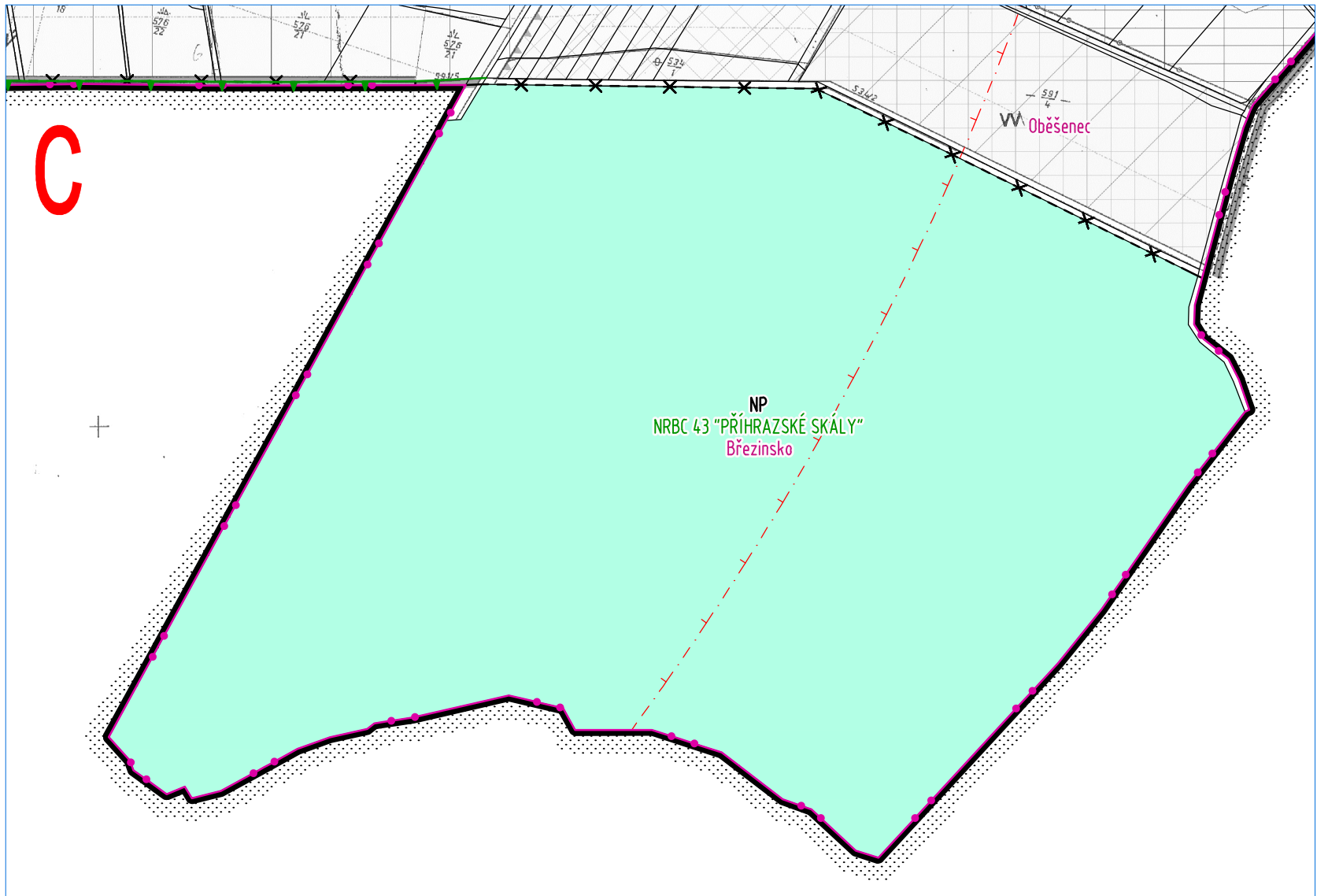
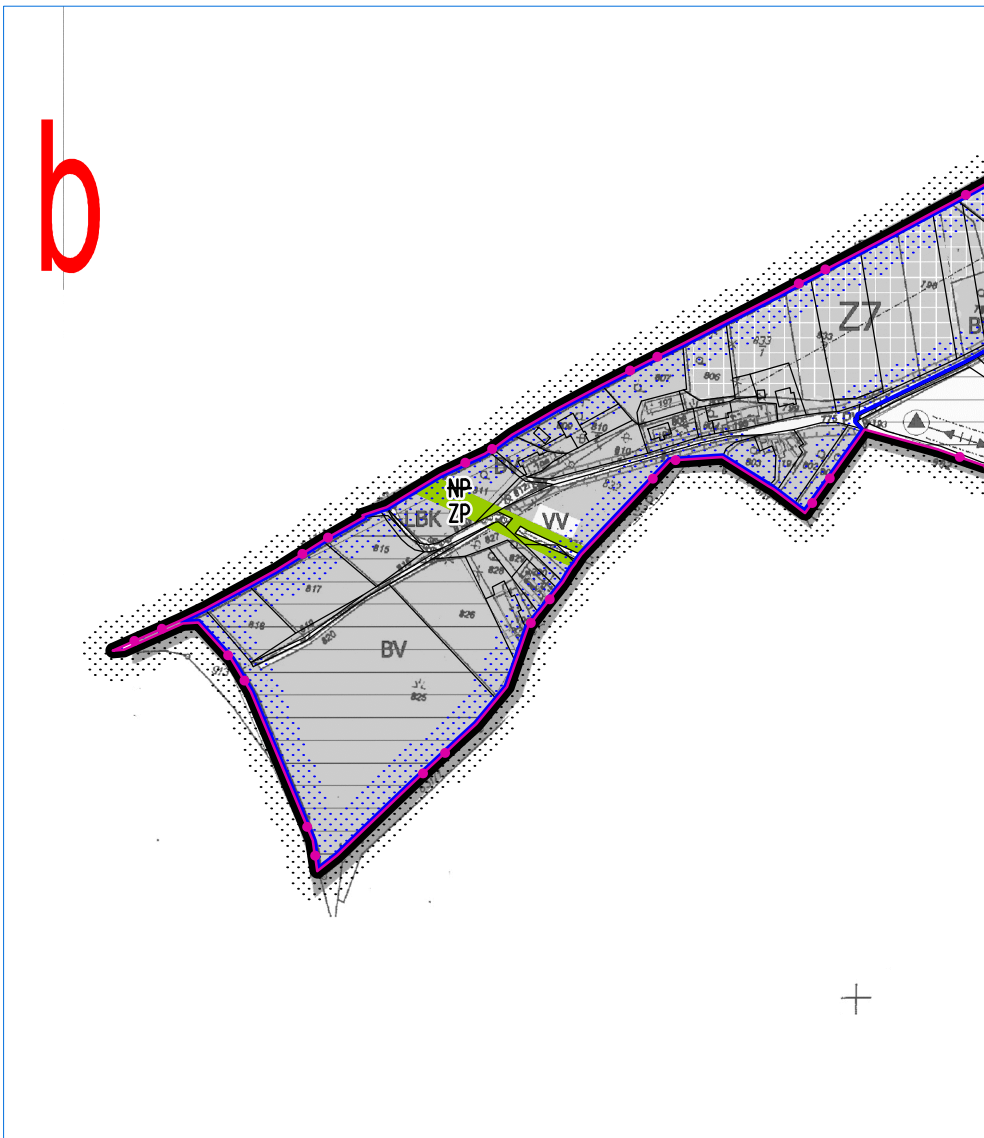
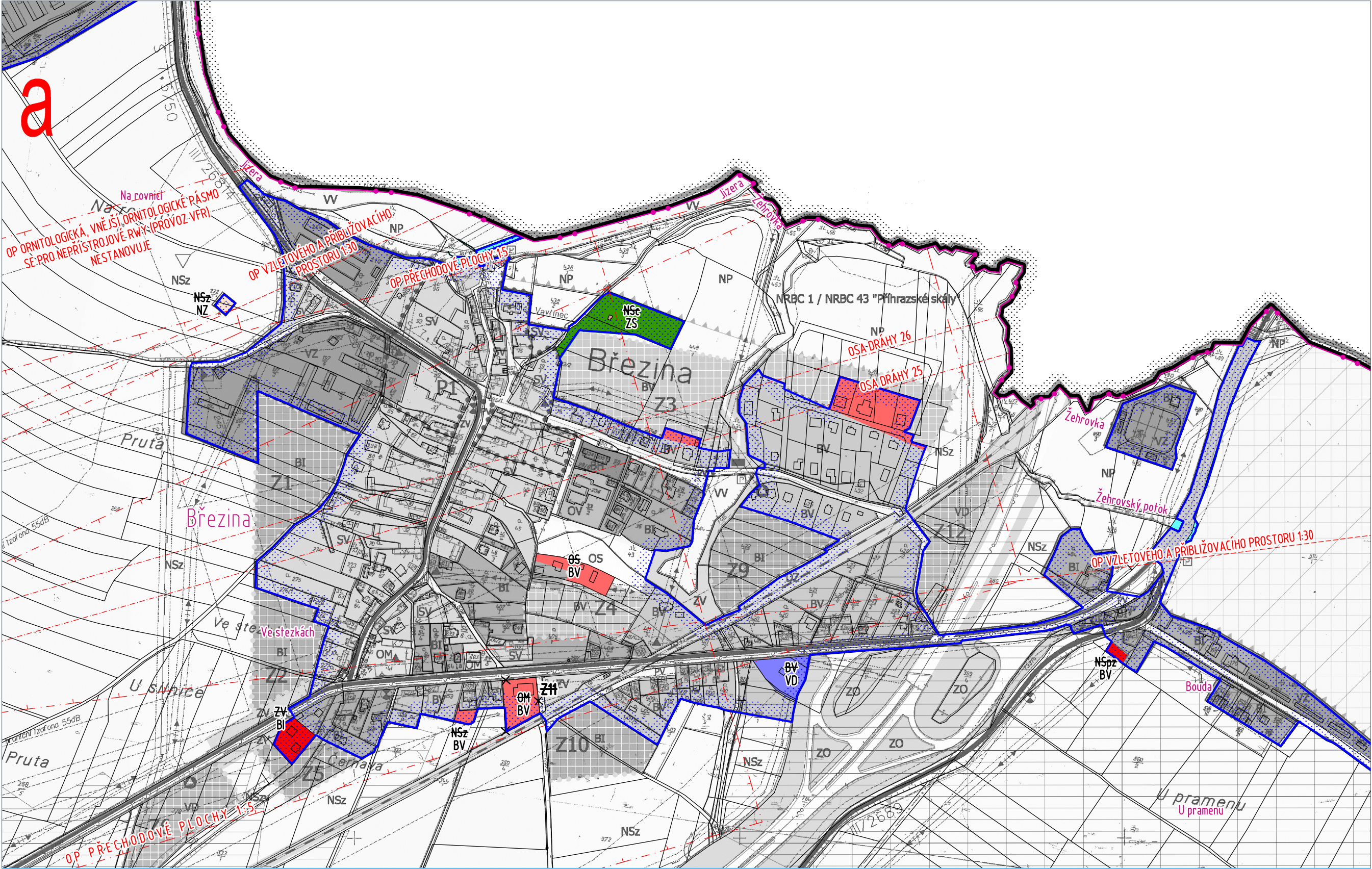
LEGENDA	
	HRANICE ŘEŠENÉHO ÚZEMÍ KÚ BŘEZINA
	HRANICE ŘEŠENÉHO ÚZEMÍ KÚ BŘEZINA RUŠENÁ ZMĚNOU Č. 1
	HRANICE ZASTAVĚNÉHO ÚZEMÍ
	HRANICE KATASTRÁLNÍHO ÚZEMÍ č. 614017
	HRANICE ZASTAVITELNÉ PLOCHY RUŠENÉ ZMĚNOU č. 1
	ZMĚNY PLOCHY ŘEŠENÉHO ÚZEMÍ
	ZMĚNY PLOCH ZASTAVĚNÉHO ÚZEMÍ
	PLOCHY FUNKČNÍCH ZMĚN V ŘEŠENÉM ÚZEMÍ

~ 562,46 ha  
STANOVENÁ K 3. 3. 2021  
ICOB 53556  
Z 11  
~ 38,97 ha  
~ 2,29 ha  
~ 1,34 ha









LEGENDA		
STAV	ZMĚNA	
[Symbol]	[Symbol]	HRANICE ŘEŠENÉHO ÚZEMÍ KÚ BŘEZINA
[Symbol]	[Symbol]	HRANICE ZASTAVĚNÉHO ÚZEMÍ
[Symbol]	[Symbol]	HRANICE KATASTRÁLNÍHO ÚZEMÍ č. 614017
[Symbol]	[Symbol]	HRANICE ZASTAVITELNÉ PLOCHY RUŠENÉ ZMĚNOU č. 1
[Symbol]	[Symbol]	BI BYDLENÍ V RODINNÝCH DOMECH - MĚSTSKÉ A PŘÍMĚSTSKÉ
[Symbol]	[Symbol]	BV BYDLENÍ V RODINNÝCH DOMECH - VENKOVSKÉ
[Symbol]	[Symbol]	SV SMÍŠENÉ OBYTNÉ VENKOVSKÉ
[Symbol]	[Symbol]	DS DOPRAVNÍ INFRASTRUKTURA SILNIČNÍ
[Symbol]	[Symbol]	DL DOPRAVNÍ INFRASTRUKTURA LETECKÁ
[Symbol]	[Symbol]	VD VÝROBA A SKLADOVÁNÍ DROBNÁ A ŘEMESLNÁ VÝROBA
[Symbol]	[Symbol]	ZS ZELENÍ SOUKROMÁ A VYHRAZENÁ
[Symbol]	[Symbol]	ZP ZELENÍ PŘÍRODNÍHO CHARAKTERU
[Symbol]	[Symbol]	W PLOCHY VODNÍ A VODOHOSPODÁŘSKÉ
[Symbol]	[Symbol]	NZ PLOCHY ZEMĚDĚLSKÉ
[Symbol]	[Symbol]	NP PLOCHY PŘÍRODNÍ
[Symbol]	[Symbol]	HRANICE NADREGIONÁLNÍHO BIOCENTRA
[Symbol]	[Symbol]	OCHRANNÁ PÁSMO VEŘEJNÉHO MEZINÁRODNÍHO LETIŠTĚ MNICHOVO HRADIŠTĚ (LKM)
[Symbol]	[Symbol]	OSY DRAH 25 A 26 (LKM)

~ 562,46 ha

STANOVENÁ K 3. 3. 2021

ICOB 53556

Z 11

~ 0,23 ha

~ 1,31 ha

~ 0,003 ha

~ 0,72 ha

~ 0,19 ha

~ 0,26 ha

~ 0,58 ha

~ 0,14 ha

~ 0,14 ha

~ 0,04 ha

~ 39,99 ha

CHYBĚJÍCÍ V ÚP

CHYBĚJÍCÍ V ÚP

CHYBĚJÍCÍ V ÚP